

Västerås - Våfflan i Sigtuna

Längd: ? km



Område: Västmanland

Utgångspunkt: Västerås

Målpunkt: Sigtuna

Detta är en fikatur som lämligtvis görs en onsdagskväll. Då är det några till som åker till Våfflan i Sigtuna för att fika. Turen går huvudsakligen på småvägar mer eller mindre kurviga.


Man startar från Hydromacken på Markörgatan 12 i Västerås. (Jag bor 100 m från den). Positionen i rikets nät är x=6612100, y=1543650. Den som har Lantmäteriets kartor på CD (snuskigt dyra), blå kartan över Svealand eller gröna kartan över Västmanland kan söka med dessa koordinater. Ett annat sätt är att göra en kartsökning på gula sidorna, www.gulasidorna.se efter Markörgatan 12 Västerås.

Rubrikerna talar om vad det står på skyltarna samt vilket nummer vägen har man kommer in på (eller gatunamn).

Vägnumren hittar man lättast på vägverkets karta över väglag, www.vv.se/triss/trafikinfo/map.htm, zooma in och man ser alla vägnummer.

Vägbeskrivning


-  Hydromacken 0 km 
- Från Hydromacken sväng höger ut på Hästhovsgatan
(Björkskogsgatan) 0,1 km
-  Rakt fram genom rondellen och in på Björkskogsgatan.
(Stentorpsgatan)
-  Sväng höger in på Stentorpsgatan 0,8 km
- Här får man se upp med hastighetsbegränsning 30 km/t och cyklister som korsar vägen ibland.
-  (Tråddragargatan) 1,0 km
- Vänster ut på Tråddragargatan.
-  (Bjurhovdagatan) 1,6 km 
- Rakt fram i rondellen. Nu är vi på väg ut ur stan, det blir 70.
Anundshög
-  Nu passerar vi Anundshög. Här finns Sveriges största gravhög och 5 skeppsättningar. Man började bygga ett besökscenter förra året, jag vet inte om det är klart ännu. 3,1 km
-  väg 705 3,4 km 
- Nu blir det 90 en liten bit på innan vi ...

 Björksta K:a 11 (vit skylt) (väg 697) 5,7 km




svänger av åt höger mot Björksta kyrka
Björksta K:a (5) (väg 697)

Korsa väg 695


 11,4 km

- Efter 2 km kommer 0,5 km med en serie fina kurvor med fri sikt. Oftast i alla fall. Just nu (2002-07-23) är det högt gräs på båda sidor så man ser inte vägbanan särskilt långt fram.


 Orresta 2 (väg 698) 14,8 km


Kärrsta 2 (väg 696)

Efter 2 km byter vägen nummer till 510. 16,8 km




- Efter 2 km kör man genom Kärrsta och passerar då en bro med en vacker vy över Sagån som också är gräns mot Uppland och Uppsala län.

 Korsa väg 70 (väg 561) 27,4 km

 Korsa väg 568 (nästan) 33,4 km




Pass på, det är bara 20 meter till nästa punkt.

 Långtora 2 (väg 565) 33,4 km




Nu blir vägen riktigt smal någon km.


Örsundsbro 12 (väg 566)

 35,9 km

- Efter några km kör man ett par km genom en skog. Här är beläggningen mycket dålig, lappad och bulig.

 Nysätra K:a 6 (väg ?) 42,3 km

Örsundsbro 6 (väg 568)

 42,5 km


- Efter att man passerat byn Frösunda kommer 1 km med slät fin asfalt och en serie riktigt vassa kurvor, skymd sikt dock.

 Korsa 55'an 45,9 km



Nu kommer vi in i Örsundsbro, fortfarande på väg 568.

Hjällsta 8 Giresta 3 (väg 583)

 Innan vi kommer till centrum av Örsundsbro svänger vi av mot Hjällsta.



Bålsta 15 (väg 582)

 47,0 km

- Nu är vi i Hjällsta. Här finns Hjällstaviken, en av Upplands bästa

fågellokalerna.



Stockholm 56, Bålsta 7 (väg 263, gamla E18) 62,3 km



Nu blir det transport, men lugn det är bara 2 km.

Sigtuna 21 (väg 263, men inte gamla E18 längre)



- Sträckan börjar med 0,5 km fina kurvor. Ta det försiktigt över bron, där står det ofta folk och fiskar och går på vägen. Sträckan slutar med ca 7 km transport.

64,4 km



Skokloster



Här kan man göra en avstickare till Skokloster. Där finns världens näst äldsta motormuseum. Inne i slottet finns en stor samling vapen både blanka och allehanda kulvapen.

69,6 km



Uppsala 35, Arlanda 26, Sigtuna 12 (väg 263) 73,1 km



Billby 2 (väg 915)



Den här är lätt att missa. Det är ca 1,5 km efter att man passerat Erikssunds säteri.

76,2 km

- En ganska smal men mycket kurvig väg med bra beläggning.



St Persgatan (vit skylt) 81,9 km



Vi är nu inne i Sigtuna.

Sigtuna museer, Sigtuna stadshotell (små skyltar)

82,8 km



Kör förbi skylten Stockholm åt vänster, så är det nästa till höger (ca 100m).



(Skolhusgränd) 82,8 km

Kafe Våfflan

Nu är vi framme. Sväng höger in på planen till höger om kaféet och parkera bland alla andra motorcyklar.

83,1 km



- Här intager man lämpligen husets specialitet, kaffe och nygräddad våffla med hjortronsylt.

Tillbaks till Västerås

Tillbaks till Västerås finns flera alternativ. Jag ska komplettera med ett av dessa senare.