

Detta är en rundtur som går på mindre vägar så nära Mälaren som möjligt. Den går genom Västmanland, Sörmland och Uppland.







Jag har själv börjat köra denna tur (första gången 2002-08-17) som ett alternativ till MCM's officiella Mälaren runt.

Turen startar från Hydromacken på Markörgatan 12 i Västerås. (Jag bor 100 m från den). Man kan naturligtvis starta var som hels längs rundan men då får man räkna om vad mätställningen ska vara. Positionen i rikets nät är x=6612100, y=1543650. Den som har Lantmäteriets kartor på CD (snuskigt dyra), blå kartan över Svealand eller gröna kartan över Västmanland kan söka med dessa koordinater. Ett annat sätt är att göra en kartsökning på gula sidorna, www.gulasidorna.se efter Markörgatan 12 Västerås.



Rubrikerna talar om vad det står på skyltarna samt vilket nummer vägen har man kommer in på (eller gatunamn).

Vägnumren hittar man lättast på vägverkets karta över väglag, www.vv.se/triss/trafikinfo/map.htm, zooma in och man ser alla vägnummer.


Vägbeskrivning

-  Hydromacken 0,0 km 
- Från Hydromacken sväng höger ut på Hästhovsgatan
-  Malmabergsgatan 0,1 km
- Sväng höger och fortsätt på Malmabergsgatan.
-  Rakt fram i "Röda torget" 1,8 km
- Kör rakt fram mot hamnen.
-  Höger mot hamnen 2,0 km
-  Tidö Slott (14) 6,6 km



Tidö Slott (14) (väg 527)


-  • De första 7 km är ganska rak väg men sedan blir det svängigt. 6,7 km 
På sommaren är det mycket trafik av alla slag på denna sträcka.

Asköviken

-  Här kan den fågelintresserade göra en avstickare till Asköviken (2 km) vänster, ett eldorado för fågelskådaren. 12,2 km
- Tidö Slott

-  Här kan man svänga vänster mot Tidö Slott 3 km. Där finns bla. ett leksaksmuseum. 15,5 km 

-  252 Fagersta (väg 252) 25,1 km 
- Kör tvärs över väg 53.

-  Markan, Strömsholm 29,9 km
- Här kan ni ta vänster i Strömsholm, upp på Stallbacken för fikapaus. Inte Gula

Kaféet vid vägen, utan kör upp på Stallbacken så ligger Markan på vänster sida.
På sommaren står det alltid motorcyklar här.


 Strömsholms Slott. 29,9 km

På andra sidan vägen ligger Strömsholms slott.
Munktorp (7) (väg 518)

 • Detta är en klassisk hojväg! 30,4 km




Ullvi (4) (väg 515)

 Denna gången kör vi inte hela sträckan till Munktorp utan tar av efter halva den sträckan.


34,1 km





Ullvi (2) (väg 515)


 • Smal kurvig väg med bra beläggning men som ibland har lite grussträngar.

35,1 km


 Köping (10) (väg 515) 37,5 km

 Köping (10) (väg 515) 38,0 km

 Köping (7) (väg 515) 41,0 km

 Köping (4) (väg 558) 44,2 km



 Centrum (väg 558) 46,8 km



Vi är nu i Köping.

Norrköping (väg 56)

 • Transportsträcka till Kungsör. 48,7 km



Centrum (väg 560)




Vi är nu i Kungsör och ska köra tvärs igenom centrum.

61,5 km




Torpa, Kyrka

 • En smal krokig väg med dålig beläggning, men alternativet är E20 så klaga inte.

65,7 km




Eskilstuna 21 (väg E20)



 • Nu finns inget alternativ till E20 (med asfalt i alla fall).
• För den som gillar grus kan man ta till höger 400 m längre fram. Man kommer tillbaks till E20 i det 4vägskors där vi tar åt vänster (nästa punkt), man kör då tvärs över E20.


68,4 km







 Tumbo (väg 940) 71,5 km







 Kvicksund 4 (väg 939) 77,6 km 



 Österby 4 (enskild väg) 78,6 km
Ingen fara, vägen är belagd.

 (väg 943) 85,7 km 


 Sundbyholm (väg 952) 87,3 km 
Vi är nu i Torshälla.

 Sundbyholm (väg 952) 87,6 km 

 Sundbyholm (väg 953) 94,4 km 


 Kjula 8 (väg 961) 98 km 



Björsund 7 (väg 962)


 Denna korsning är dold i en högerkurva. 99,4 km


- Det är dessutom alltid mycke grus i korsningen.

Björsund 1 (väg 957)

 Kör väg 957 in till Strängnäs. Vägen fortsätter förbi regementet (P10) och som Regementsgatan in mot centrum. 104,8 km
Centrum

 Vi kommer in på Eskilstunavägen som efter 440 m gör en höger böj och övergår i Storgatan. Fortsätt Storgatan till ... 126,9 km 
(Storgatan)

 Här blir Storgatan en liten gata som går rakt fram. Huvudgatan svänger vänster ner till Tosterbron men heter då Kyrkogatan. 127,9 km
(Ö Strandvägen)


 Nu kör vi längs Mälarens strand. 128,1 km



Ö Strandvägen övergår efter en bit i Nabbgatan.

 (Tullgatan) 128,5 km

 (Trädgårdsgatan) 128,6 km

Egentligen är det vänster två gånger tätt ihop.

 (Mariefredsvägen) 128,8 km

 Löt 3, Gorsingeholm 2 (vita skyltar) (väg 981) 129,9 km 

Höger i backen (väg 981)

132,9 km




Ta till högen i uppförbacken annars kommer du till sjukhemmet.
Stallarholmen 9 (väg 977)



- Hastighetsbegränsningen sänktes från 90 till 70 på denna väg i vintras (2001/2002) vilket känns ganska omotiverat.

134,9 km



 Mariefred (väg 977?) 143,3 km

Gripsholms slott



- Vi har nu kommit till Mariefred och till vänster ligger Gripsholms Slott.

155,3 km

Guls Villan, Trekanten



- Lite längre fram passerar vi det kända hojfiket. På onsdagkvällar samlas här hundratals hojar vid tjanlig väderlek. Men det är inte onsdag nu så vi fortsätter, men lugn, det blir smart fikapaus.



Nyköping, Södertälje, Hedlandet (väg 990)



Ta inte fel väg, då hamnar du på motorvägen. När vi kommer in i Stockholms län byter vägen nummer till 576.

158,4 km



 Taxinge 4 (väg 526) 166,9 km 

Taxinge slott



Kör den lilla grusvägen fram till slottets parkering.



171 km



- Kafeét på Taxinge slott är berömt för sina tårter och bakelser.

Södertälje 21 (väg 526)



När vi frossat färdigt i bakelser väder vi tillbaks till Södertäljevägen.

 (väg 576) 174,8 km 

 Överhörna 13, Sundsvik 4 (väg ?) 181,2 km 

 Södertälje 14, Enhörna 2 (väg ?) 187,7 km


Centrum (Ängsgatan)



199,9 km

















Vi har nu kommit till Södertälje.











 Stockholm, Nynäshamn (Turingegatan) 200,6 km


-  Viksberg (väg 575) ^{201,4 km}
-  Stockholm 36 (väg 575) ^{206,8 km}

-  Stockholm 30 (väg 584) ^{212,2 km}
-  Hallunda (väg 584) ^{223 km}
-  Fittja (Hallundavägen) ^{223,6 km}
-  Haninge, Hiddunge (väg 259) ^{225,2 km}
-  (väg 259) ^{225,6 km}
-  Stockholm, Vårby (Vårby Alle) ^{226,1 km}
-  Stockholm, Skärholmen (Vårby Alle) ^{229 km}
-  Stockholm, Skärholmen (Skärholmsvägen) ^{229,2 km}
-  Sättra (Skärholmsvägen) ^{230,4 km}
-  Sättra (Skärholmsvägen) ^{230,9 km}
-  Mälärhöjden ^{233,5 km}
-  Mälärhöjden (Slättgårdsvägen) ^{233,9 km}

-  (Hägerstenvägen) ^{235,3 km}
-  (Hägerstenvägen) ^{236,6 km}
-  (Hägerstenvägen) ^{237,6 km}
-  Södermalm (Hägerstenvägen) ^{238,3 km}

-  Nu kör vi strax under Essingeleden.
-  Södermalm, Liljeholmen 238,8 km
-  Här tror jag att det varit bättre att hålla rakt fram upp på Södertäljevägen.
-  Södermalm (Södertäljevägen) 239,1 km
-  Nu ska vi tvärs över 3 filer för att komma vänster upp på Södertäljevägen.
-  Centrum (Södertäljevägen) ^{240,3 km}

-  Nu åker vi strax över bron till Södermalm.
-  Slussen, Långholmen, S.Mälärstrand (Pålsundsbron) ^{240,6 km}
-  Långholmen (S. Mälärstrand) ^{240,7 km}

Nu kör vi längs Mälarens strand igen.


 Slussen, Gamla Stan (Skeppsbron) 242,9 km

 Kungliga Slottet 244,1 km

Till vänster ligger slottsbacken med Kungliga Slottet.

 (Slottskajen) 244,3 km




 Norrbro (Norrbro) 244,4 km

Vi kör över Helgeandsholmen.


 (Gustav Adolfs Torg) 244,6 km


(Fredsgatan)

 • Nu har vi rundat Mälarens östra ände. 244,7 km


 Kungsholmen (Tegelbacken) 245,1 km




 Kungsholmen 245,2 km


 Kungsholmen (Stadshusbron) 245,3 km


E4, E20


 • Vi rundar Stadshuset som ligger på vänster sida. 245,5 km


 Vällingby (Norr Mälarstrand) 246,3 km


 Vällingby (Drottningholmsvägen) 247,6 km


 Vällingby (Drottningholmsvägen) 248,4 km

 Alvik, Ålsten (Gustavslundsvägen) 250,3 km


 Alvik, Ålsten (Alviksvägen) 250,4 km


 AB Alstens Marinteknik (vit skylt) (Grönviksvägen) 253,6 km

 (Grönviksvägen) 255,0 km

 (Flodavägen) 255,4 km

 (Nockeby Backe) 255,7 km


 (Gubbkärrsvägen) 256,2 km


 Vällingby (väg 275) 259,2 km





- Hässelby 261 km
- (Lövstavägen) 262,1 km
 - Mittimellan vänster och rakt fram.
 - Skälby (Växthusgatan) 265 km
 - E18 (Skälbyvägen) 265,8 km
- Jakobsberg (Byleden) 268,1 km
- Byleden övergår efter ett tag i Järfällavägen.
 - Jakobsberg (Järfällavägen) 269,7 km
 - Jakobsberg (Järfällavägen) 270,9 km
 - E18 (Kvarnvägen) 272 km
 - (Viksjöleden) 272,2 km
 - Kallhäll (Enköpingsvägen) 273,1 km
 - Stäket (Enköpingsvägen) 276,1 km
 - Enköping (Enköpingsvägen) 278,9 km
 - Enköping, Bro (Enköpingsvägen) 284,8 km
 - (Bro centrum) 290,6 km
 - Nu har vi kommit till Bro.
 - Bålsta (väg 840) 293 km
 - (väg 840) 299,8 km
 - Vi är nu i Bålsta.
 - Enköping (väg 840) 301,3 km
- (väg 840?) 303,5 km
- strax efter rondellen kör vi över E18. Vid Övergran får vägen nummer 263.
- Grillby (väg 539) 322,3 km
 - Veckholm 17, Grillby 4 (väg 539) 323,4 km
 - Veckholm 12 (väg 530) 329 km
 - Veckholm 11 (väg 530) 329,6 km
 - Grönsö 10 (väg 519) 340,6 km




 Kungs Husby 3 (väg 523) 340,7 km


 Vallby 11 (väg 523) 344 km

 Vallby 11 (väg 523) 344,1 km


 Vallby 6 (väg 514) 349 km


 Enköping 2 (väg 519) 363,4 km




 Sjukhus, Turistbyrå (Ö. Ringgatan) 365,1 km




 Vi har nu kommit till Enköping.

 Sjukhus, Turistbyrå (Ågatan) 365,4 km

 Sjukhus, Turistbyrå (Kungsgatan) 365,5 km


Kungsgatan blir väg 508.

 Strängnäs 32 (väg 55) 367,3 km

367,3 km




Nu blir det 6 km transportsträcka, nästan spikrakt.

 Vela 2 (väg 503) 373,2 km

373,2 km




Då var det äntligen slut, nu kommer vi in på den kända Velavägen.

 Västerås 25 (väg E18) 379,4 km

379,4 km



Nu blir det tvunget att köra på E18 en stund.

 Västerås, Ängsö (väg 693) 384,5 km


384,5 km




 Kärbo K:A 5 391,9 km

391,9 km



 Frösåker 4, Kärbo K:A 395 km


395 km

 Västerås 16 (väg 543) 397 km


397 km

 Gäddeholm 5 402,3 km

402,3 km

 Västerås 10 (väg 541) 403,3 km

403,3 km

 Västerås 8 (väg 693) 406 km

406 km



(Stockholmsvägen)

408,3 km




Rakt fram och över E18. Vi är nu i Västerås.

 Centrum (Stockholmsvägen) 409,7 km


409,7 km



 Gävle, Tillberga (Österleden) 410,3 km


 (Tråddragargatan) 411,2 km

(Stentorpsgatan)


 412,1 km

- Missa inte 30-skylden

 (Björskogsgatan) 412,2 km

 (Hästhovsgatan) 412,9 km

 (Markörgatan) 413,0 km

 Hydromacken 413,0 km

Hydromacken 413,0 km



Då var vi åter på Hydromacken.

Hydromacken 228,4 km



Här kan man avsluta med en kopp kaffe.