

## Kulturtur i Roslagen

Längd:

319,1 km



Område:

Uppland

Utgångspunkt:

OK/Q8 Roslagsstoppet

Målpunkt:

OK/Q8 Roslagsstoppet

En hel dags utflykt med varierade vägar, kultur för själen och suveränt käk - om man följer roadboken slaviskt. Ett besök på industrimuseet Pythagoras i Norrtälje är inplanerat men givetvis inte obligatoriskt. Det rekommenderas dock starkt för den som är det minsta intresserad av motorhistoria!

Efter det passeras ett par sköna vallonbruk innan vi stannar för middag i Öregrunds hamn. Med tanke på vägarnas varierade beskaffenhet och antalet potentiella stoppställen gäller det att inte vara stressad. Ta en hel dag på dig, och ta med kameran!

### Vägbeskrivning

Upp, upp och iväg!

Start vid OK/Q8 Roslagsstoppet som du hittar längs motorvägen E18 mot Norrtälje drygt fyra mil från Stockholm. Sväng av motorvägen vid avfarten Rimbo. Varför inte bunkra upp matsäck till tankväskan på macken innan du sticker? Det blir ju några mil. Det finns även ett sjaskigt hak att fika på om det suger i kaffetarmen.



0 km

- Notera att den guidade visningen på Pythagoras i Norrtälje (rekommenderas varmt, guiderna är tunga!) går av stapeln 13.00 varje dag hela sommaren, så försök komma iväg runt 12.00 eller straxt efter för att hinna fram till Norrtälje i tid.
- Titta in på [www.pythagoras-museum.com](http://www.pythagoras-museum.com) innan du åker, så du är säker på att det är öppet.

Ut från parkeringen



Att hitta ut från macken är inte direkt enkelt... prova att svänga höger 0,1 km runt kåken direkt efter pumparna så kommer du ut. Ta sedan vänster ut på gamla E18, numera väg 280 och kör över motorvägsviadukten. Grattis, nu är du på väg!

Rö



Ta vänster mot "1 Rö f.d JVSTN" och in på den krokiga lilla vägen mitt emot Rö Kyrka.

7,7 km



Mot Rimbo

8,8 km



Större väg igen. Rak och trist tar den dig till Rimbo.


Rimbo




Nu är du i Rimbo vilket är ungefär lika spännande som Byhåla i Ronny & Ragge-serien... Men det finns gott om fik, matställen och mackar för den som absolut behöver.

12,8 km

## Mot Norrtälje

 I Rimbos mitt svänger du höger mitt emot busstationen, och följer väg 280 mot Östhammar/Norrtälje.  
Ut ur Byhåla 13,7 km



 I Rimbos utkant svänger du höger vid Shellmacken och åker väg 77 mot Norrtälje. En snabb väg men tyvärr med mycket 50-sträckor och tungt med trafik.  
Finsta 14,2 km

För den kulturella och medeltidsintresserade kan Finsta vara ett tänkbart stopp. Här härjade Heliga Birgitta en gång i världen. Om du inte bryr dig så dunkar du bara på... 20,9 km




- Mer information om Finsta, Birgitta och medeltiden på [www.finstaforeningen.com/](http://www.finstaforeningen.com/)

## Avstickare


 Vid jourbutiken svänger vi höger mot Stockholm 59 och Skederids Kyrka. Om du vill så finns det ett lunchhak i jourbutiken, men det känns mest som överflödigt information.  
Gamla Norrtäljevägen 21,3 km 



Nu svänger du vänster upp på gamla Norrtäljevägen igen, som av någon anledning bytt namn till väg 77.



- Sorry, jag missade att notera mätarställningen på den här, men du fattar nog själv när det är dags att svänga, annars hamnar du i ett nedlagt sandtag! 

Akta dig för motorvägen!

 Sväng höger mot Rösa/Frötuna kyrka, annars hamnar du på den sövande motorvägen. Nu följer en snabb väg som tar dig till Norrtälje.  
Kustvägen 27,0 km


 I T-korset tar du vänster mot Stockholm/Norrtälje/Kapellskär. Du har nu hamnat på väg 276, även kallad kustvägen. 33,9 km 





Norrtälje 34,5 km

Välkommen till Norrtälje!



In i stan


 Höger mot Gävle/Centrum vid första rödljuset. Nu dräller det av mackar om du behöver sås till stålhästen/plaståsnan.  
ICA Flygfyren 35,0 km



 Ta höger i rödljuskorset vid ICA Flygfyren och åk mot Pensionat Granparken/Sportcentrum. 34,4 km 


- Pythagoras ligger precis runt hörnet, men vi skiter i det så

länge och återkommer.

 Norrtälje från ovan 36,0 km   
Vi svänger vänster upp mot Bergsstugan där utsikten över stan är total.  
Beskåda vyerna



 Plocka fram kameran ur tankväskan, och kolla in stan uppifrån. Att fika på Bergsstugan går förstås bra också. 36,4 km  
Ner till stan

 Okej, då åker vi igen. Samma väg tillbaka från Bergsstugan och svänger vänster ut på stora vägen. 36,7 km 



 Rödljus 36,9 km  
Sväng vänster vid rödljuset, ner mot stan.

Anhalt Norrtälje


Efter bron svänger du vänster in på parkeringen och kliver av cykeln. Nu har du hela lilal Norrtälje på gångavstånd och kan strosa runt i den pitoreska stan, äta på ångbåten S/S Norrtälje eller Pub Hörnet alternativt njuta av några ostar på Collins Ostbod vid Stora Torget.

- 
  - Om klockan är i närheten av 13.00 bara måste du besöka Pythagoras industrimuseum. Det går utmärkt att promenera dit, 37,4 km leta upp en karta över stan eller fråga någon inföding. Annars tar du hojen, åker tillbaka till korsningen vid ICA Flygfyren och svänger höger mot centrum. Håll sedan utkik efter skylten Pythagoras direkt efter korsningen, det är första gatan till höger. Återvänd sedan till parkeringen vid hamnen och nollställ trippen.
  - Mer information om Pythagoras: [www.pythagoras-museum.com](http://www.pythagoras-museum.com)


Resan fortsätter

 Efter kontemplation i Norrtälje kliver vi upp igen. Nolla trippen och ta vänster ut från parkeringen. 0 km 

- Glöm inte att nolla trippmätaren!

 Mot Vätö 0,8 km  
Höger i T-korset tar dig mot Vätö, vilket passar våra syften bra.

Upplunda

 Nu åker du igenom Upplunda, bara så du vet. Står det något annat på skylten är du antagligen vilse... 4,7 km














 Håll höger 5,1 km

 Vägen grenar upp sig efter ett krön. Fortsätt mot höger.

 Nysättra 12,7 km

Nysättra nästa, några avstigande? Knappast.


Nu börjar det roliga

- 14,1 km 
-  Vik av från tråkvägen, mot 19 Söderbykarl. Nu ska vi köra höj ett tag, inte bara åka med!
- Y? 17,2 km
-  Fortsätt mot Söderbykarl 16, vilket torde bli höger i Y-korset.  
Mot Söderbykarl igen
-  18,6 km
- Skylden 14 Söderbykarl är en bra idé att följa. Just det. Vänster.
- Omärkt 23,5 km
-  Ytterligare ett Y. Den här gången oskyltat. Men lita på mig, vi ska vänster igen.  
Gåsvik
-  25,1 km
- Förvirrande många Y-kors, eller hur? Höger mot Gåsvik 8 känns lämpligt.  
Mot Nyby på småttingväg
-  29,8 km
- Nu blir det trängre på vägen. Ta höger mot Nyby 6 och fäll in backspeglarna.  
Mot Gåsvik igen
-  34,7 km
- Håller vi vänster i Y-korset står det 6 Gåsvik/1 Nyby. Bra idé, för då kommer vi rätt!  
Lite bredare
-  39,3 km
- Om du tyckte att den senaste biten var för smal och krokig blir det bättre nu.  
Åtminstone om du svänger höger mot Bagghus.  
Mot Älmsta
-  40,3 km
- I Y:et håller vi vänster mot 4 Älmsta, även om det bär emot (det är fina vägar även mot Barnens Ö...).
- I Älmsta
-  44,5 km 
- Nu är vi inne i Älmsta och tar höger mot Grisslehamn. Har du ledsnat och bara vill hem är det annars vänster som är närmsta vägen...  
Grisigt värre
-  52,1 km
- Om du av någon anledning är torsk på prydnadsgrisar bör du inte missa det här stället på vägens vänstra sida. Tusen Små Grisar står med i Guinness Rekordbok just för sin gigantiska samling av grisar. Det går även att fika här.  
Högbro
-  53,6 km
- Vi skiter i Grisslehamn den här gången (om vi inte ska till Åland och smugla taxfreesprit) och svänger vänster över högbron, mot Häverödal och Hallstavik.  
Mer vänster
-  56,5 km 
- Även här svänger vi vänster. Nu står det 11 Hallstavik och 8 Häverödal på skylden.

 Häverödals nästa 59,6 km 

I T-korset väljer vi Hallstavik 8/Häverödals 5, alltså höger.


Häverödals


 Nu är vi i Häverödals. Alltid något att skryta om för jobbarpolarna på måndag!  
Eller inte. 64,3 km

 Höger vid Bilisten 65,1 km



Sväng höger mot Hallstavik vid Bilisten-macken.

Hallstavik

 Då är vi i orten som är mest känd för pappersbruk och speedwaylag - Hallstavik.  
Keep on trucking!  
Över bron 66,1 km

 I rondellen väljer vi vänster, mot Uppsala, Herräng och Pappersbruk - vilket leder oss över bron.  
Höger vid macken 67,5 km



Vid OK/Q8 svänger vi höger mot Ronöholm 6.

 • Den här vägen är bitvis jämrans kurvig och trång. Lite i värsta laget om man gillar att åka fort. Dessutom var det oerhört mycket grus i kurvorna när vi åkte vägen 22/6 2002. 68,1 km 


 Ronöholm 73,9 km

Inte mycket för världen, men nu är vi i alla fall i Ronöholm.

Transportväg

 Vid skylten som säger 105 Gävle/67 Uppsala/64 Norrtälje/5 Harg svänger vi vänster ut på den bedövande tråkiga väg 292.  
Genom Harg 83,5 km 

I fyrvägskorset svänger vi höger på väg 76 mot Östhammar. Även detta en ren transportväg, men detta uppvägs till viss del av att vi passerar vackra


 brukssamhället Harg. Kanske värt att stanna till lite? 87,8 km

- Vill du veta mer om Upplands vallonbruk? Titta in på [www.vallonbruken.nu/](http://www.vallonbruken.nu/)

 Norrskedika 101,1 km

Transporten tar oss nu genom Norrskedika.

Mot middagen

 Vid skylten Gräsö 12/Öregrund 11 svänger vi höger mot just Öregrund och våran väntande middag. Även den här vägen är trist transport, men nu är vi snart där! 103,5 km


 Öregrund 112,5 km


Nu är vi inne i sommarstaden Öregrund.


Mot Gräsö

114,4 km 


Inne i stadskärnan följer vi skylten Gräsö åt höger.  
Avsittning - middag!

 Parkera hojen vid hamnen och stega in på lämpligt etablissemang för en bit välförtjänt mat. I Öregrund går det en hamnkrog på tio innevånare, ungefär... de övriga nio jobbar med serveringen! Dessutom dräller det av glasskiosker. Tid för kontemplation!  
Hemåt igen


 Mätt och belåten? Då sitter vi upp igen och ger oss iväg hemåt. Det är många sköna mil kvar. Åk uppför backen från hamnen, samma väg du kom. Ta vänster på krönet, mot väg 76.  
Småvägar

 Nu hoppar vi av den trista transportvägen vi kom hit på och svänger vänster mot 24 Raggarö/18 Älvsnäs/1 Kavarö.  
Mot Östhammar


116,1 km 

 Vi fortsätter mot 20 Raggarö/14 Älvsnäs/9 Östhammar, alltså åt vänster vid missionshuset.


Fortsätt mot Östhammar 122,8 km

 Höger i T-korsningen vid skylten Östhammar 7.


Jämrans tjat om Östhammar 127,1 km

 Vänster i T-korset mot 2 Östhammar.


Mitt i byn

 I fyrvägskorset mitt i Östhammar håller vi höger för att ta oss ut från byn.  
Tillbaka på 76:an


129,7 km 

 Nu har vi lämnat Östhammar bakom oss och tar vänster ut på väg 76, mot 68 Norrtälje/66 Uppsala. Återigen börjar en lååång trist transport.  
Tillbaka i Harg

131,2 km


 Nu brassar vi igenom bruksorten Harg igen. Om du inte stannade till här på uppvägen kanske det är dags nu? Kanske en fika efter maten?  
Äntligen en avstickare

139,3 km

 Med träsmak i häcken och klippande ögon viker vi vänster från 76:an mot 3 Häverödal. Äntligen!

160,7 km 

Mot Häverödal

 I T-korset väljer vi det vänstra alternativet, mot 1 Häverödal.

162,5 km 







 Häverödal - för andra gången 162,6 km


Nu är vi i Häverödal för andra gången idag. Så det kan gå!

 Mot Grisslan 163,5 km

Vid Bilistenmacken svänger vi höger mot Grisslehamn, mitt i kurvan.

- På väg mot Älmsta smalnar vägen av efter ett tag. Rätt okej hojväg!

	Älmsta	179,8 km	
	Okej, då är vi i Älmsta igen. Den här gången på "rätt" sida kanalen. Söderut		
	Ta höger i korset. Är du hungrig igen (har du mask?) är Älmsta Krog på höger sida helt okej. Skööön hojväg	180,6 km	
	Unna dig en avstickare åt höger mot Skebobruk 9. En vacker och njutbar hojväg! Skebobruk	187,4 km	

	Som alltid med uppländska bruksorter... vackert!	195,7 km	
	<ul style="list-style-type: none"><li>• För bättre koll på alla vallonbruk i Uppland, besök <a href="http://www.vallonbruken.nu/">www.vallonbruken.nu/</a> före resan!</li></ul>		

Transportvägar

	Nu blir det tråkigare ett tag, efter att vi tagit vänster på väg 76. Behöver du tanka eller trycka en kokt med bröd finns en mack och korvmoj precis vid korsningen. Snabbvägen mot Norrtälje	196,3 km	
	Följ väg 76 genom att hålla vänster i korsningen, mot Norrtälje/Grisslehamn. Även här är det ren och skär transportsträcka. Bara en bit kvar...	203,5 km	
	Snart är det slut på transporten, men här tar vi i alla fall höger mot Norrtälje. Äntligen!	210,5 km	
	Nu ska vi ut på trevligare vägar igen. Följ skyltningen 19 Vätö/8 Roslagsbro vilket innebär ett avtag till vänster. Fortsätt mot Roslagsbro	211,5 km	
	Höger vid Roslagsbro 4 leder dig rätt. Bredare, men okej!	214,8 km	
	Ta vänster i Y-korset och åk mot 13 Norrtälje. Vägen är lite bredare men fortfarande ganska underhållande. Kuligare hojväg!	219,1 km	
	Sväng höger mot N. Nånö 6 så hamnar du på en väldigt vacker väg. På stora vägen igen	224,0 km	
	Eftersom den roliga vägen liksom tar helt slut här måste vi ta vänster ut på den stora trista vägen igen. Men det går snart över!	229,3 km	

- Mot Malsta 230,6 km 
-  Bort från stora tråkiga vägen igen och höger mot Malsta 3/S. Nånö.  
Lite trist i början, men det blir snart bättre!  
Vänster efter rakan
-  Efter den långa rakan med en jobbig puckel mitt på svänger vi vänster och fortsätter mot Malsta. 232,2 km
- Före skroten 233,8 km
-  Precis före Malsta Bilskrot viker vi höger mot Lohärad 6.
- Mot Syninge 238,5 km
-  I den jobbigt skymda T-korsningen svänger vi vänster mot 7 Syninge.  
Höger i kurvan
-  En bit efter Syninge hamnar vi i en korsning mitt i en kurva. Sväng höger mot Uppsala 61/Rimbo 10. 245,2 km 
- Nytt besök i Finsta 246,6 km
-  Åter är vi i Finsta. Precis som förrut går det att fika och springa på Heliga Birgittas bönegrotta för den hugade.
- Skojhojväg 247,3 km 
-  Höger vid skylten Södertjära 3 leder dig till en ypperlig hojväg.
- Spikrakt 253,1 km 
-  Vänster mot 5 Rimbo tar dig på en spikrak tråkväg till metropolen.  
Rimbo
-  Hör ni banjospelarna? Vi är i Rimbo! Fika, kaka och tanka går att göra på fler ställen i den här hålan. 256,8 km
- Höger vid badhuset 258,3 km
-  Vi väljer höger mot Uppsala/Arlanda mitt i byn. Kåken rakt fram är förresten det skrytbyggda badhuset om du skulle behöva löga dig... 258,3 km
- Kanonväg 263,3 km 
-  När vi tagit oss ur Rimbo är det en bit transport innan vi kommer fram till skylten 13 Närtunaby på ett krön. Här svänger vi vänster in på en underbar hojväg. 271,0 km
- Vänster vid Malmby 271,0 km
-  I T-korset vid Malmby Gård följer vi vägen mot 5 Kårsta, alltså vänster.  
Snart i Kårsta 274,7 km
-  Vänster i T-korset vid skylten 1 Kårsta känns lämpligt i det här läget.  
Oskyltat 275,4 km
-  Nu ser du Kårsta framför dig och tar vänster i det oskyltade T-korset.  
Genom Kårsta - fort! 275,6 km
-  Eftersom Kårsta inte är någon ort man gärna stannar i brassar vi över järnvägen

och vidare ut i de stora skogarna.

Gamla Norrtäljevägen



Nu står vi i valet och kvalet vid gamla Norrtäljevägen... och vi väljer höger, mot Stockholm.

In till macken

280,2 km



Precis efter viadukten över motorvägen svänger vi höger in mot OK/Q8-macken Roslagsstoppet.

Avstigning för samtliga passagerare - ändhållplats!

281,6 km



Nu är vi tillbaka där vi startade för nästan 32 mil sedan. Förhoppningsvis nöjda och belåtna över aktiv hojåkning, sevärdheter och god mat. Nu är var och en fri att åka vart de vill!

281,7 km